

## ОПИСАНИЕ МЕСТОПОЛОЖЕНИЯ ГРАНИЦ

Территориальная зона Зона застройки индивидуальными жилыми домами (Ж1)  
(наименование объекта, местоположение границ которого описано (далее - объект))

### Раздел 1

Сведения об объекте		
№ п/п	Характеристики объекта	Описание характеристик
1	2	3
1	Местоположение объекта	446607, Самарская обл, Нефтегорский р-н, Семеновка с
2	Площадь объекта +/- величина погрешности определения площади (Р+/- Дельта Р)	1417808 кв.м ± 250 кв.м
3	Иные характеристики объекта	<p>Основные виды разрешенного использования - Для индивидуального жилищного строительства, Блокированная жилая застройка, Коммунальное обслуживание, Предоставление коммунальных услуг, Административные здания организаций, обеспечивающих предоставление коммунальных услуг,</p> <p>Условные виды разрешенного использования - Малоэтажная многоквартирная жилая застройка, Для ведения личного подсобного хозяйства (приусадебный земельный участок), Обслуживание жилой застройки, Хранение автотранспорта, Общежития, Бытовое обслуживание, Объекты культурно-досуговой деятельности, Осуществление религиозных обрядов, Государственное управление, Обеспечение деятельности в области гидрометеорологии и смежных с ней областях, Амбулаторное ветеринарное обслуживание, Деловое управление, Рынки, Банковская и страховая деятельность, Гостиничное обслуживание, Объекты дорожного сервиса, Заправка транспортных средств, Обеспечение дорожного отдыха, Автомобильные мойки, Ремонт автомобилей, Выставочно-ярмарочная деятельность, Оборудованные площадки для занятий спортом, Стоянки, Общее пользование водными объектами, Гидротехнические сооружения, Ведение огородничества, Ведение садоводства</p>

## Раздел 2

Сведения о местоположении границ объекта					
1. Система координат <u>МСК - 63</u>					
2. Сведения о характерных точках границ объекта					
Обозначение характерных точек границ	Координаты, м		Метод определения координат характерной точки	Средняя квадратическая погрешность положения характерной точки (M <sub>t</sub> ), м	Описание обозначения точки на местности (при наличии)
	X	Y			
1	2	3	4	5	6
Зона I(1)	–	–	–	–	–
1	341754.47	2244645.30	Картометрический метод	0.10	–
2	341755.68	2244666.77	Картометрический метод	0.10	–
3	341757.02	2244687.82	Картометрический метод	0.10	–
4	341771.06	2244719.87	Картометрический метод	0.10	–
5	341777.83	2244730.20	Картометрический метод	0.10	–
6	341780.54	2244734.34	Картометрический метод	0.10	–
7	341810.43	2244780.01	Картометрический метод	0.10	–
8	342065.52	2244786.85	Картометрический метод	0.10	–
9	342065.52	2245101.89	Картометрический метод	0.10	–
10	342595.25	2245117.59	Картометрический метод	0.10	–
11	342626.49	2245118.14	Картометрический метод	0.10	–
12	342626.49	2244983.09	Картометрический метод	0.10	–
13	342699.42	2244983.09	Картометрический метод	0.10	–
14	342699.44	2244807.66	Картометрический метод	0.10	–
15	342688.42	2244807.55	Картометрический метод	0.10	–
16	342658.84	2244807.38	Картометрический метод	0.10	–
17	342629.26	2244807.20	Картометрический метод	0.10	–
18	342590.79	2244807.02	Картометрический метод	0.10	–
19	342555.02	2244806.77	Картометрический метод	0.10	–
20	342554.21	2244786.77	Картометрический метод	0.10	–
21	342565.57	2244786.73	Картометрический метод	0.10	–
22	342879.98	2244786.72	Картометрический метод	0.10	–
23	342880.55	2244781.05	Картометрический метод	0.10	–
24	342889.46	2244781.09	Картометрический метод	0.10	–
25	342889.86	2244772.96	Картометрический метод	0.10	–

26	342891.70	2244735.19	Картометрический метод	0.10	—
27	342891.80	2244733.10	Картометрический метод	0.10	—
28	342895.75	2244733.16	Картометрический метод	0.10	—
29	342895.82	2244731.28	Картометрический метод	0.10	—
30	342897.05	2244697.50	Картометрический метод	0.10	—
31	342896.49	2244667.29	Картометрический метод	0.10	—
32	342895.01	2244667.28	Картометрический метод	0.10	—
33	342896.09	2244644.96	Картометрический метод	0.10	—
34	342874.82	2244649.99	Картометрический метод	0.10	—
35	342873.59	2244615.16	Картометрический метод	0.10	—
36	342867.20	2244570.81	Картометрический метод	0.10	—
37	342918.28	2244560.11	Картометрический метод	0.10	—
38	342918.99	2244612.45	Картометрический метод	0.10	—
39	342926.88	2244612.66	Картометрический метод	0.10	—
40	342926.87	2244617.81	Картометрический метод	0.10	—
41	342926.85	2244622.56	Картометрический метод	0.10	—
42	342926.81	2244633.80	Картометрический метод	0.10	—
43	342926.79	2244634.15	Картометрический метод	0.10	—
44	342928.26	2244634.30	Картометрический метод	0.10	—
45	342927.58	2244647.00	Картометрический метод	0.10	—
46	342927.50	2244648.22	Картометрический метод	0.10	—
47	342924.69	2244699.94	Картометрический метод	0.10	—
48	343147.20	2244721.82	Картометрический метод	0.10	—
49	343278.54	2244733.87	Картометрический метод	0.10	—
50	343309.44	2244736.84	Картометрический метод	0.10	—
51	343455.83	2244750.96	Картометрический метод	0.10	—
52	343463.09	2244734.20	Картометрический метод	0.10	—
53	343465.95	2244734.77	Картометрический метод	0.10	—
54	343466.13	2244733.87	Картометрический метод	0.10	—
55	343493.66	2244732.08	Картометрический метод	0.10	—
56	343519.13	2244734.75	Картометрический метод	0.10	—
57	343977.56	2244782.12	Картометрический метод	0.10	—
58	344012.60	2244785.73	Картометрический метод	0.10	—
59	344024.99	2244769.23	Картометрический метод	0.10	—

60	344049.10	2244738.11	Картометрический метод	0.10	—
61	344029.02	2244732.36	Картометрический метод	0.10	—
62	344034.54	2244722.28	Картометрический метод	0.10	—
63	344036.41	2244718.87	Картометрический метод	0.10	—
64	344041.16	2244710.20	Картометрический метод	0.10	—
65	344067.67	2244714.13	Картометрический метод	0.10	—
66	344075.90	2244703.51	Картометрический метод	0.10	—
67	344130.48	2244622.25	Картометрический метод	0.10	—
68	344122.75	2244611.78	Картометрический метод	0.10	—
69	344124.75	2244605.59	Картометрический метод	0.10	—
70	344133.62	2244608.46	Картометрический метод	0.10	—
71	344139.37	2244610.33	Картометрический метод	0.10	—
72	344150.45	2244592.35	Картометрический метод	0.10	—
73	344153.42	2244592.35	Картометрический метод	0.10	—
74	344153.42	2244589.29	Картометрический метод	0.10	—
75	344134.91	2244587.09	Картометрический метод	0.10	—
76	344138.86	2244578.24	Картометрический метод	0.10	—
77	344157.93	2244578.60	Картометрический метод	0.10	—
78	344164.08	2244564.04	Картометрический метод	0.10	—
79	344165.64	2244560.33	Картометрический метод	0.10	—
80	344167.86	2244555.07	Картометрический метод	0.10	—
81	344171.90	2244543.65	Картометрический метод	0.10	—
82	344186.75	2244501.59	Картометрический метод	0.10	—
83	344175.06	2244495.07	Картометрический метод	0.10	—
84	344164.66	2244489.28	Картометрический метод	0.10	—
85	344157.09	2244488.38	Картометрический метод	0.10	—
86	344145.95	2244488.08	Картометрический метод	0.10	—
87	344153.26	2244349.12	Картометрический метод	0.10	—
88	344160.13	2244349.61	Картометрический метод	0.10	—
89	344162.98	2244309.70	Картометрический метод	0.10	—
90	344155.77	2244309.19	Картометрический метод	0.10	—
91	344163.19	2244190.63	Картометрический метод	0.10	—
92	343869.65	2244168.97	Картометрический метод	0.10	—
93	343867.73	2244187.34	Картометрический метод	0.10	—

94	343820.39	2244244.75	Картометрический метод	0.10	—
95	343763.89	2244257.32	Картометрический метод	0.10	—
96	343764.69	2244479.76	Картометрический метод	0.10	—
97	343675.53	2244512.28	Картометрический метод	0.10	—
98	343618.93	2244512.28	Картометрический метод	0.10	—
99	343529.37	2244490.54	Картометрический метод	0.10	—
100	343475.97	2244474.11	Картометрический метод	0.10	—
101	343423.60	2244451.87	Картометрический метод	0.10	—
102	343407.40	2244447.68	Картометрический метод	0.10	—
103	343399.79	2244445.85	Картометрический метод	0.10	—
104	343370.82	2244429.13	Картометрический метод	0.10	—
105	343323.82	2244409.07	Картометрический метод	0.10	—
106	343236.26	2244354.87	Картометрический метод	0.10	—
107	343217.29	2244344.27	Картометрический метод	0.10	—
108	343207.36	2244333.90	Картометрический метод	0.10	—
109	343181.48	2244303.11	Картометрический метод	0.10	—
110	343155.67	2244275.23	Картометрический метод	0.10	—
111	343163.13	2244147.00	Картометрический метод	0.10	—
112	343163.42	2244115.21	Картометрический метод	0.10	—
113	343166.28	2244050.95	Картометрический метод	0.10	—
114	343168.63	2244034.07	Картометрический метод	0.10	—
115	343167.01	2243988.91	Картометрический метод	0.10	—
116	343153.95	2243933.29	Картометрический метод	0.10	—
117	343134.24	2243924.42	Картометрический метод	0.10	—
118	343087.20	2243911.52	Картометрический метод	0.10	—
119	343055.14	2243914.52	Картометрический метод	0.10	—
120	342980.91	2243936.45	Картометрический метод	0.10	—
121	342978.88	2243974.77	Картометрический метод	0.10	—
122	342992.25	2244041.66	Картометрический метод	0.10	—
123	342992.53	2244132.78	Картометрический метод	0.10	—
124	342987.98	2244155.59	Картометрический метод	0.10	—
125	342924.67	2244203.35	Картометрический метод	0.10	—
126	342753.80	2244210.94	Картометрический метод	0.10	—
127	342687.29	2244224.55	Картометрический метод	0.10	—

128	342686.27	2244230.40	Картометрический метод	0.10	—
129	342678.14	2244231.38	Картометрический метод	0.10	—
130	342672.61	2244241.79	Картометрический метод	0.10	—
131	342670.45	2244244.36	Картометрический метод	0.10	—
132	342662.93	2244251.76	Картометрический метод	0.10	—
133	342662.04	2244254.74	Картометрический метод	0.10	—
134	342662.23	2244261.50	Картометрический метод	0.10	—
135	342661.44	2244265.33	Картометрический метод	0.10	—
136	342660.46	2244266.86	Картометрический метод	0.10	—
137	342636.38	2244270.80	Картометрический метод	0.10	—
138	342629.98	2244286.10	Картометрический метод	0.10	—
139	342632.48	2244310.00	Картометрический метод	0.10	—
140	342638.98	2244340.70	Картометрический метод	0.10	—
141	342644.38	2244360.60	Картометрический метод	0.10	—
142	342646.68	2244388.90	Картометрический метод	0.10	—
143	342639.28	2244405.67	Картометрический метод	0.10	—
144	342647.32	2244405.86	Картометрический метод	0.10	—
145	342648.60	2244407.93	Картометрический метод	0.10	—
146	342648.36	2244411.38	Картометрический метод	0.10	—
147	342647.11	2244414.34	Картометрический метод	0.10	—
148	342643.32	2244432.06	Картометрический метод	0.10	—
149	342641.59	2244434.02	Картометрический метод	0.10	—
150	342636.11	2244438.89	Картометрический метод	0.10	—
151	342627.70	2244445.26	Картометрический метод	0.10	—
152	342617.95	2244451.80	Картометрический метод	0.10	—
153	342612.05	2244455.74	Картометрический метод	0.10	—
154	342606.45	2244458.83	Картометрический метод	0.10	—
155	342604.30	2244460.04	Картометрический метод	0.10	—
156	342597.22	2244462.70	Картометрический метод	0.10	—
157	342587.44	2244465.62	Картометрический метод	0.10	—
158	342586.38	2244465.94	Картометрический метод	0.10	—
159	342568.26	2244471.22	Картометрический метод	0.10	—
160	342555.26	2244474.44	Картометрический метод	0.10	—
161	342547.27	2244475.86	Картометрический метод	0.10	—

162	342534.65	2244477.57	Картометрический метод	0.10	—
163	342526.72	2244478.07	Картометрический метод	0.10	—
164	342512.20	2244478.56	Картометрический метод	0.10	—
165	342493.87	2244478.36	Картометрический метод	0.10	—
166	342471.89	2244478.44	Картометрический метод	0.10	—
167	342457.53	2244478.86	Картометрический метод	0.10	—
168	342440.52	2244479.42	Картометрический метод	0.10	—
169	342430.85	2244479.66	Картометрический метод	0.10	—
170	342418.72	2244449.64	Картометрический метод	0.10	—
171	342402.99	2244403.81	Картометрический метод	0.10	—
172	342378.82	2244374.31	Картометрический метод	0.10	—
173	342353.09	2244366.09	Картометрический метод	0.10	—
174	342337.87	2244361.22	Картометрический метод	0.10	—
175	342329.23	2244361.76	Картометрический метод	0.10	—
176	342318.04	2244366.00	Картометрический метод	0.10	—
177	342296.70	2244346.11	Картометрический метод	0.10	—
178	342131.84	2244336.27	Картометрический метод	0.10	—
179	342119.42	2244460.62	Картометрический метод	0.10	—
180	341755.09	2244634.25	Картометрический метод	0.10	—
1	341754.47	2244645.30	Картометрический метод	0.10	—
—	—	—	—	—	—
190	342937.87	2244298.30	Картометрический метод	0.10	—
191	342948.61	2244291.41	Картометрический метод	0.10	—
192	342962.15	2244287.57	Картометрический метод	0.10	—
193	342995.98	2244288.91	Картометрический метод	0.10	—
194	343002.80	2244288.17	Картометрический метод	0.10	—
195	343032.27	2244284.98	Картометрический метод	0.10	—
196	343036.95	2244284.49	Картометрический метод	0.10	—
197	343057.59	2244282.34	Картометрический метод	0.10	—
198	343063.01	2244281.64	Картометрический метод	0.10	—
199	343088.33	2244278.91	Картометрический метод	0.10	—
200	343089.76	2244280.93	Картометрический метод	0.10	—
201	343090.79	2244283.25	Картометрический метод	0.10	—
202	343091.18	2244309.64	Картометрический метод	0.10	—

203	343091.65	2244336.75	Картометрический метод	0.10	—
204	343091.91	2244352.78	Картометрический метод	0.10	—
205	343092.74	2244404.98	Картометрический метод	0.10	—
206	343045.12	2244397.73	Картометрический метод	0.10	—
207	343008.08	2244392.09	Картометрический метод	0.10	—
208	342969.95	2244387.28	Картометрический метод	0.10	—
209	342939.06	2244381.65	Картометрический метод	0.10	—
210	342939.11	2244349.02	Картометрический метод	0.10	—
211	342939.06	2244344.01	Картометрический метод	0.10	—
212	342939.14	2244323.84	Картометрический метод	0.10	—
213	342951.87	2244323.51	Картометрический метод	0.10	—
214	342951.83	2244321.78	Картометрический метод	0.10	—
215	342951.54	2244301.78	Картометрический метод	0.10	—
216	342938.14	2244301.97	Картометрический метод	0.10	—
190	342937.87	2244298.30	Картометрический метод	0.10	—
—	—	—	—	—	—
217	343013.32	2244177.52	Картометрический метод	0.10	—
218	343043.26	2244175.56	Картометрический метод	0.10	—
219	343073.20	2244173.59	Картометрический метод	0.10	—
220	343078.77	2244258.41	Картометрический метод	0.10	—
221	343075.28	2244258.64	Картометрический метод	0.10	—
222	343075.88	2244271.08	Картометрический метод	0.10	—
223	343075.65	2244272.12	Картометрический метод	0.10	—
224	343075.26	2244272.97	Картометрический метод	0.10	—
225	343074.23	2244274.01	Картометрический метод	0.10	—
226	343053.11	2244276.79	Картометрический метод	0.10	—
227	343035.32	2244278.24	Картометрический метод	0.10	—
228	343025.68	2244279.35	Картометрический метод	0.10	—
229	343019.51	2244279.84	Картометрический метод	0.10	—
217	343013.32	2244177.52	Картометрический метод	0.10	—
—	—	—	—	—	—
181	342867.55	2244378.89	Картометрический метод	0.10	—
182	342913.96	2244378.89	Картометрический метод	0.10	—
183	342914.13	2244474.23	Картометрический метод	0.10	—
184	342867.72	2244474.23	Картометрический метод	0.10	—



181	342867.55	2244378.89	Картометрический метод	0.10	—
—	—	—	—	—	—
185	342928.19	2244470.27	Картометрический метод	0.10	—
186	342928.33	2244456.18	Картометрический метод	0.10	—
187	342963.86	2244455.70	Картометрический метод	0.10	—
188	342962.44	2244470.27	Картометрический метод	0.10	—
189	342930.66	2244470.28	Картометрический метод	0.10	—
185	342928.19	2244470.27	Картометрический метод	0.10	—
Зона1(2)	—	—	—	—	—
230	343168.14	2243852.59	Картометрический метод	0.10	—
231	343201.93	2243887.39	Картометрический метод	0.10	—
232	343225.53	2243913.52	Картометрический метод	0.10	—
233	343242.44	2243942.03	Картометрический метод	0.10	—
234	343254.52	2243974.89	Картометрический метод	0.10	—
235	343260.71	2244014.09	Картометрический метод	0.10	—
236	343245.88	2244185.44	Картометрический метод	0.10	—
237	343256.94	2244237.78	Картометрический метод	0.10	—
238	343283.03	2244285.13	Картометрический метод	0.10	—
239	343321.69	2244327.66	Картометрический метод	0.10	—
240	343368.76	2244355.96	Картометрический метод	0.10	—
241	343579.13	2244444.78	Картометрический метод	0.10	—
242	343609.22	2244453.30	Картометрический метод	0.10	—
243	343637.73	2244454.75	Картометрический метод	0.10	—
244	343666.24	2244450.88	Картометрический метод	0.10	—
245	343688.79	2244444.07	Картометрический метод	0.10	—
246	343699.10	2244439.28	Картометрический метод	0.10	—
247	343706.83	2244427.69	Картометрический метод	0.10	—
248	343708.76	2244415.12	Картометрический метод	0.10	—
249	343702.25	2244399.89	Картометрический метод	0.10	—
250	343672.08	2244317.88	Картометрический метод	0.10	—
251	343617.74	2244265.26	Картометрический метод	0.10	—
252	343737.08	2244142.21	Картометрический метод	0.10	—
253	343492.06	2243904.58	Картометрический метод	0.10	—
254	343503.31	2243583.27	Картометрический метод	0.10	—
255	343430.40	2243582.91	Картометрический метод	0.10	—

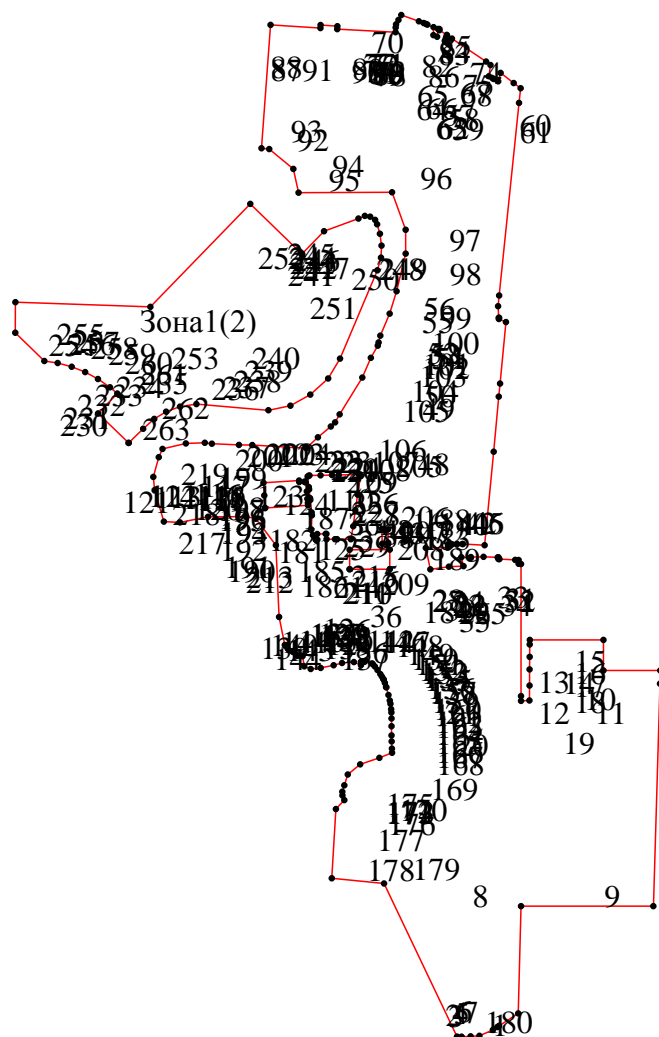
256	343363.27	2243651.87	Картометрический метод	0.10	–
257	343358.59	2243683.69	Картометрический метод	0.10	–
258	343349.63	2243717.13	Картометрический метод	0.10	–
259	343336.86	2243749.32	Картометрический метод	0.10	–
260	343320.48	2243779.82	Картометрический метод	0.10	–
261	343300.69	2243808.24	Картометрический метод	0.10	–
262	343285.61	2243825.69	Картометрический метод	0.10	–
263	343238.53	2243780.02	Картометрический метод	0.10	–
230	343168.14	2243852.59	Картометрический метод	0.10	–

3. Сведения о характерных точках части (частей) границы объекта

Обозначение характерных точек части границы	Координаты, м		Метод определения координат характерной точки	Средняя квадратическая погрешность положения характерной точки (M <sub>i</sub> ), м	Описание обозначения точки на местности (при наличии)
	X	Y			
1	2	3	4	5	6
–	–	–	–	–	–

Раздел 4







План границ объекта











Масштаб 1: 18000

### Используемые условные знаки и обозначения:

Обозначения земельных участков, размеры которых не могут быть переданы в масштабе разделов графической части:

-  Обозначение точки земельных участков, имеющиеся в ГКН сведения о границе которых достаточны для определения ее положения на местности.
-  Обозначение точки земельных участков, имеющиеся в ГКН сведения о границе которых не достаточны для определения ее положения на местности.
-  Обозначение точки земельных участков, представляющих собой единое землепользование с преобладанием обособленных участков, имеющиеся в ГКН сведения о границах которых достаточны для определения их положения на местности.
-  Обозначение точки ранее учтенных земельных участков, представляющих собой единое землепользование с преобладанием обособленных участков, имеющиеся в ГКН сведения о границах которых не достаточны для определения их положения на местности.
-  Граница ранее учтенного земельного участка, представляющего собой единое землепользование с преобладанием условных участков, имеющиеся в ГКН сведения о границах которых достаточны для определения их положения на местности.
-  Граница земельного участка, представляющего собой единое землепользование с преобладанием условных участков, имеющиеся в ГКН сведения о границах которых не достаточны для определения их положения на местности.

Обозначения земельных участков, размеры которых могут быть переданы в масштабе разделов графической части:

-  Характерная точка границы, сведения о которой не позволяют однозначно определить ее положение на местности.
-  Характерная точка границы, сведения о которой позволяют однозначно определить ее положение на местности.
-  Существующая часть границы земельных участков, имеющиеся в ГКН сведения о которой достаточны для определения ее местоположения.
-  Вновь образованная часть границы земельных участков, сведения о которой достаточны для определения ее местоположения.
-  Существующая часть границы земельных участков, имеющиеся сведения о которой не достаточны для определения ее местоположения.
-  Вновь образованная часть границы земельных участков, сведения о которой не достаточны для определения ее местоположения.
-  Базовая станция при спутниковых наблюдениях (GPS или ГЛОНАСС)
-  Пункты опорной межевой сети (ОМС), (пункт ГГС)



Пункты съёмочного обоснования, созданные при проведении кадастровых работ



Межевые знаки, которые использовались в качестве опорной сети или съёмочного обоснования



Внемасштабный площадной участок, границы которого установлены декларативно



Граница субъекта Российской Федерации



Граница муниципального образования



Граница кадастрового округа



Граница кадастрового района



Граница кадастрового квартала